1. ÚPRAVA K VEŘEJNÉMU PROJEDNÁNÍ

0

HRANICE

(výřez N1, N2, O1)	HRANICE ÚZEMÍ ŘEŠENÉHO ÚP KRÁLOVSKÉ POŘÍČÍ	1219,78 ha	
(výřez N1, N2, O1)	HRANICE KATASTRU KRÁLOVSKÉ POŘÍČÍ		
(výřez N1, N2, O1)	HRANICE A PLOCHA ZASTAVĚNÉHO ÚZEMÍ	49,59 ha	
(výřez N1, N2, O1)	HRANICE ZASTAVITELNÝCH PLOCH V ÚZEMÍ DLE ZMĚNY č.1Z1/9	0,31 ha	

PLOCHY ZMĚN

PLOCHY STABILIZOVANÉ

(výřez N1)	PLOCHY FUNKČNÍCH ZMĚN ŘEŠENÝCH ZMĚNOU č. 1	0,3109 ha
(výřez N2, O1)	VÝROBA SPECIFICKÁ	0,3109 ha

DOPRAVA

(výřez O1)	SILNICE II TŘÍDY	
(výřez O1)	OCHRANNÉ PÁSMO SILNICE II A III.TŘÍDY	
(výřez O1)	MÍSTNÍ KOMUNIKACE PÁTEŘNÍ	
(výřez O1)	MÍSTNÍ KOMUNIKACE OSTATNÍ	
(výřez O1)	MÍSTNÍ KOMUNIKACE OSTATNÍ	
(výřez O1)	ŽELEZNIČNÍ TRAŤ STÁTNÍ	
(výřez O1)	OCHRANNÉ PÁSMO ŽELEZNICE	
(výřez O1)	DŮLNÍ DRÁHA	
(výřez O1)	OCHRANNÉ PÁSMO DŮLNÍ DRÁHY	
(výřez O1)	CYKLISTICKÁ STEZKA	změna dle ÚP
(výřez O1)	STEZKA PRO PĚŠÍ	změna dle ÚP

KULTURNÍ HODNOTY

(výřez O1)	HRANICE VESNICKÉ PAMÁTKOVÉ ZÓNY
(výřez O1)	NEMOVITÁ KULTURNÍ PAMÁTKA ZAPSANÁ V SEZNAMU PAMÁTEK
(výřez O1)	ARCHITEKTONICKY CENNÁ STAVBA
(výřez O1)	ÚZEMÍ S ARCHEOLOGICKÝMI NÁLEZY

PŘÍRODNÍ HODNOTY

(výřez N2, O1)	OSA NADREGIONÁLNÍHO BIOKORIDORU
(výřez N2, O1)	NADREGIONÁLNÍ BIOKORIDOR
(výřez O1)	HRANICE BIOCHOR
(výřez O1)	LOŽISKOVÉ ÚZEMÍ
(výřez O1)	DOBÝVACÍ PROSTOR
(výřez O1)	PODDOLOVANÉ ÚZEMÍ
(výřez O1)	REKULTIVACE LESNICKÉ

HYGIENA PROSTŘEDÍ

(výřez O1)	OCHRANNÉ PÁSMO HŘBITOVA
(výřez O1)	OCHRANNÉ PÁSMO CHEMICKÝCH ZÁVODŮ SOKOLOV
(výřez O1)	ZÓNA HAVARIJNÍHO PLÁNOVÁNÍ

VODNÍ HOSPODÁŘSTVÍ

(výřez O1)	PROTIPOVODŇOVÁ HRÁZ
(výřez O1)	OCHRANNÉ PÁSMO II. STUPNĚ IIB PŘÍRODNÍCH LÉČIVÝCH ZDROJŮ LÁZEŇSKÉHO MÍSTA KARLOVY VARY
(výřez O1)	DÁLKOVÝ PŘÍVODNÍ VODOVODNÍ ŘAD HORKA
(výřez O1)	VODOVOD MÍSTNÍ
(výřez O1)	PŘEČERPÁVACÍ STANICE ODPADNÍCH VOD
(výřez O1)	KANALIZACE SPLAŠKOVÁ
(výřez O1)	KANALIZACE DEŠŤOVÁ
(výřez O1)	KANALIZACE TLAKOVÁ
(výřez O1)	VODNÍ ÚTVARY POVRCHOVÝCH VOD

TECHNICKÁ INFRASTRUKTURA

(výřez O1)	ROZVODNA EL
(výřez O1)	OCHRANNÉ PÁSMO ROZVODNY EL
(výřez O1)	TRAFOSTANICE
(výřez O1)	OCHRANNÉ PÁSMO STOŽÁROVÉ TRAFOSTANICE
(výřez O1)	VENKOVNÍ VEDENÍ EL. SÍTĚ 22 kV
(výřez O1)	OCHRANNÉ PÁSMO VENKOVNÍHO VEDENÍ EL. SÍTĚ 22kV
(výřez O1)	PLYNOVOD STL
(výřez O1)	VÝMĚNÍKOVÁ STANICE
(výřez O1)	PAROVOD M.MAJEROVÁ 1-1.25 MPa
(výřez O1)	OCHRANNÉ PÁSMO PAROVODU M.MAJEROVÁ
(výřez O1)	DÁLKOVÝ KOMUNIKAČNÍ KABEL
(výřez O1)	KOMUNIKAČNÍ KABELY

JEVY OSTATNÍ

(výřez O1)	HRANICE UMÍSTĚNÍ BYTOVÝCH OBJEKTŮ	
(výřez O1)	ZÁPLAVOVÉ ÚZEMÍ STANOVENÉ Q_{100}	
(výřez O1)	AKTIVNÍ ZÁPLAVOVÉ ÚZEMÍ	
(výřez O1)	MALÁ VODNÍ ELEKTRÁRNA	MVE

LEGENDA K VÝŘEZŮM Z VÝKRESŮ N1, N2, O1 ZMĚNY Č. 1 ÚP Královské Poříčí

0

1. ÚPRAVA K VEŘEJNÉMU PROJEDNÁNÍ

N1

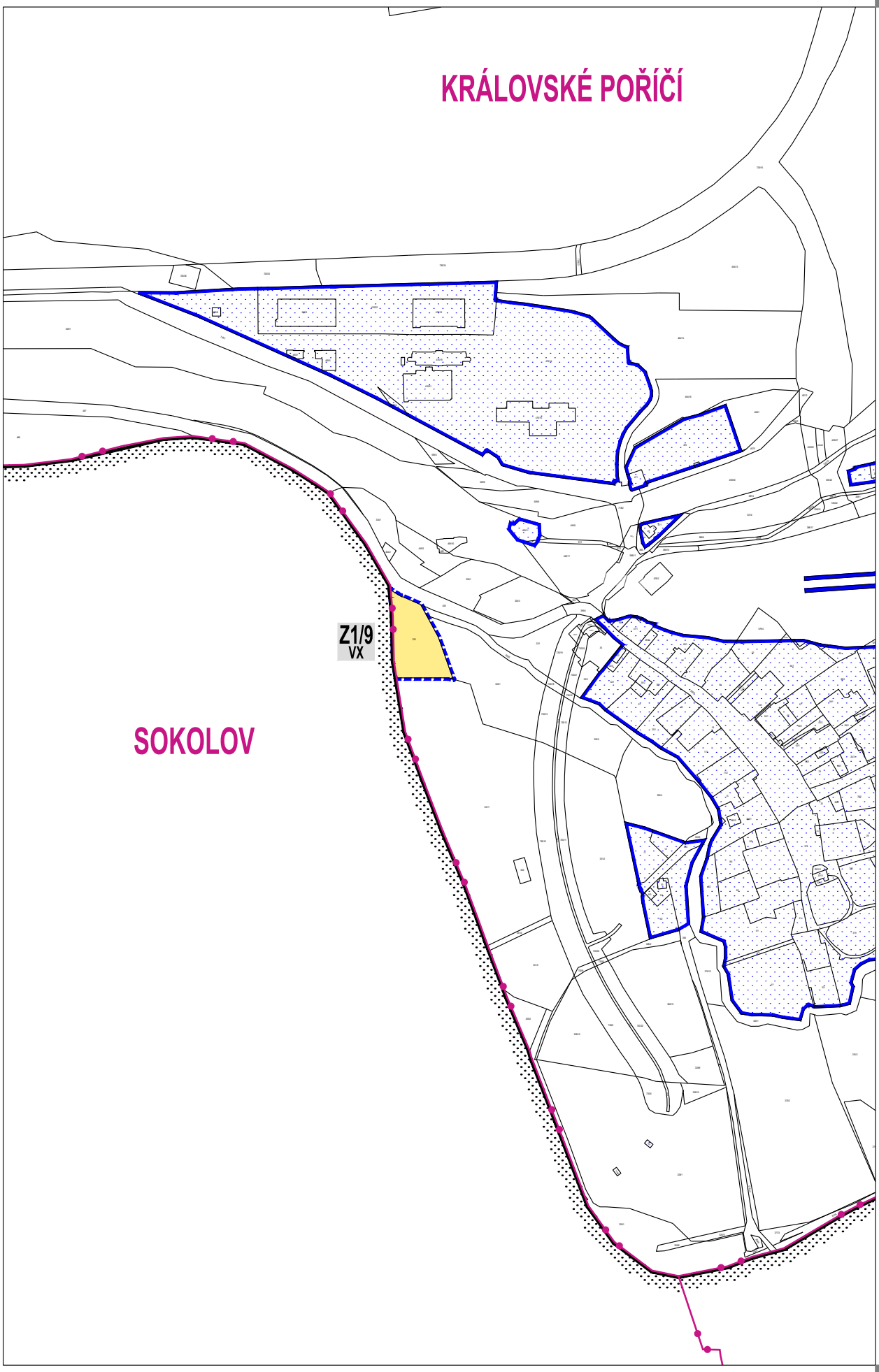

Výřez z výkresu č. N1 ÚP - Královské Poříčí - Výkres základního členění území 1 : 5 000

Změna č.1 ÚP Královské Poříčí - NÁVRH

N1

1. ÚPRAVA K VEŘEJNÉMU PROJEDNÁNÍ

N2

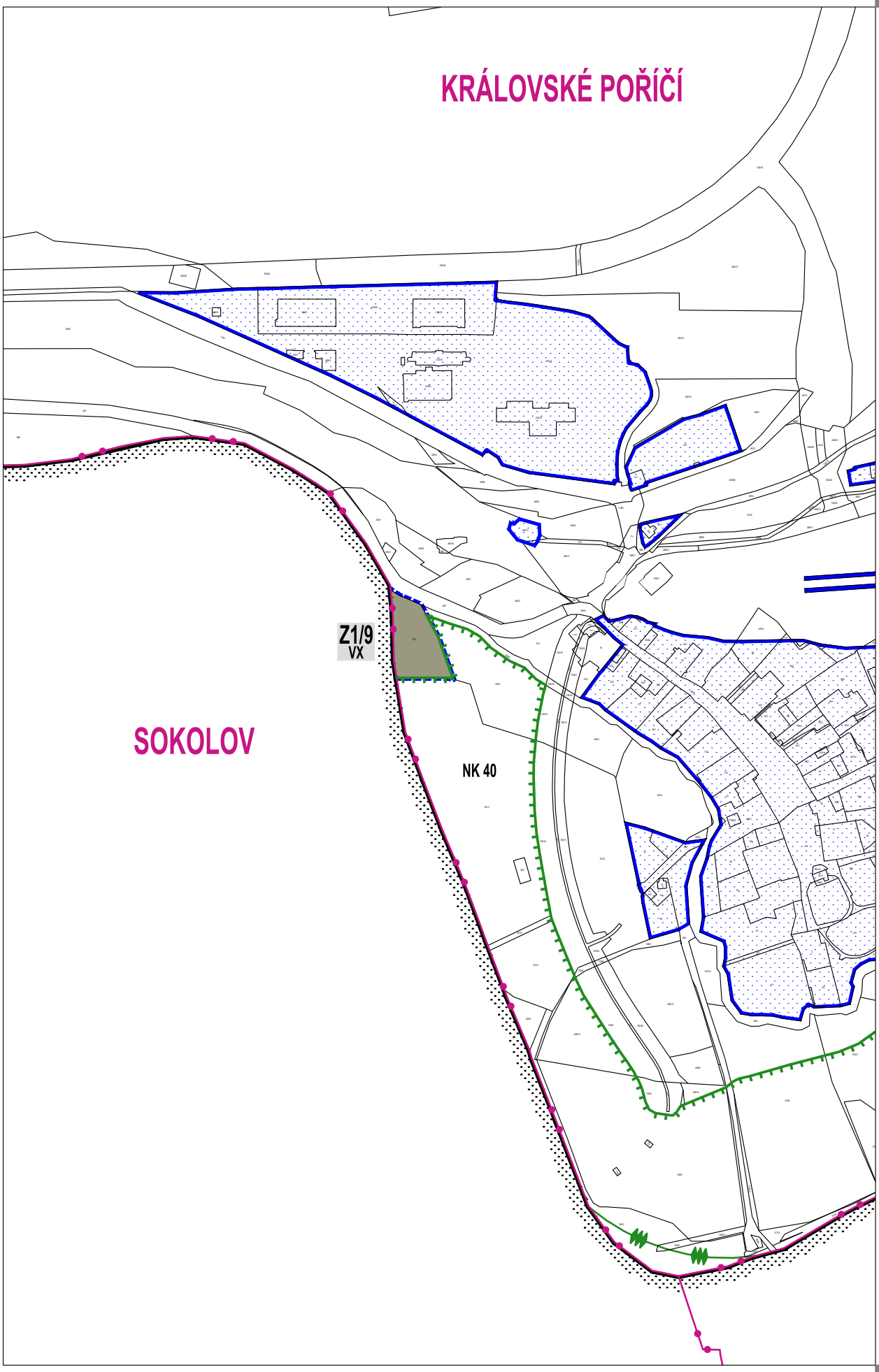

Výřez z výkresu č. N2 ÚP - Královské Poříčí - Hlavní výkres 1 : 5 000

Změna č.1 ÚP Královské Poříčí - NÁVRH

N2

1. ÚPRAVA K VEŘEJNÉMU PROJEDNÁNÍ

01

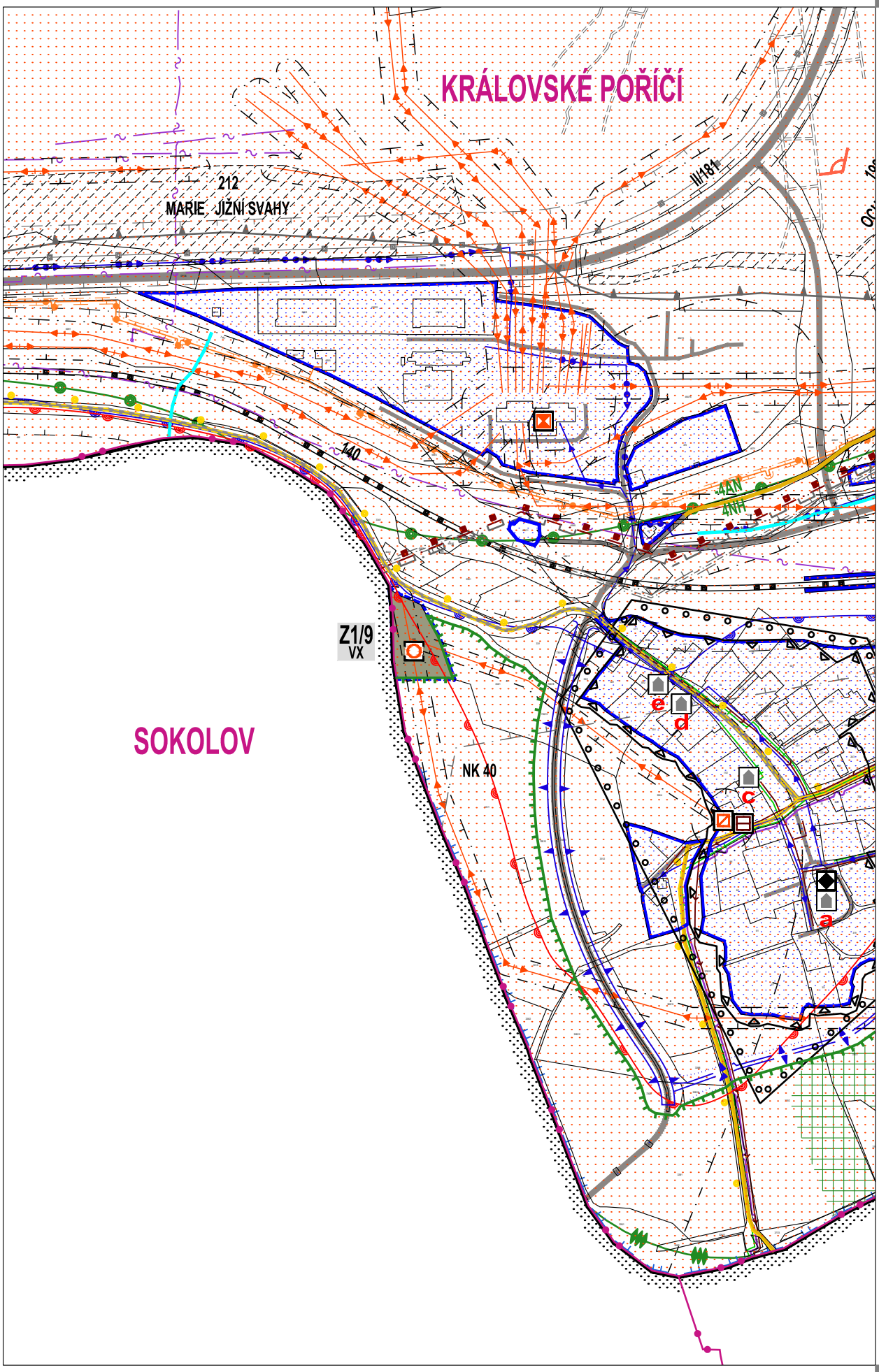

Výřez z výkresu č. O1 ÚP - Královské Poříčí - Koordinační výkres 1 : 5 000

Změna č.1 ÚP Královské Poříčí - NÁVRH

01

1. ÚPRAVA K VEŘEJNÉMU PROJEDNÁNÍ

02

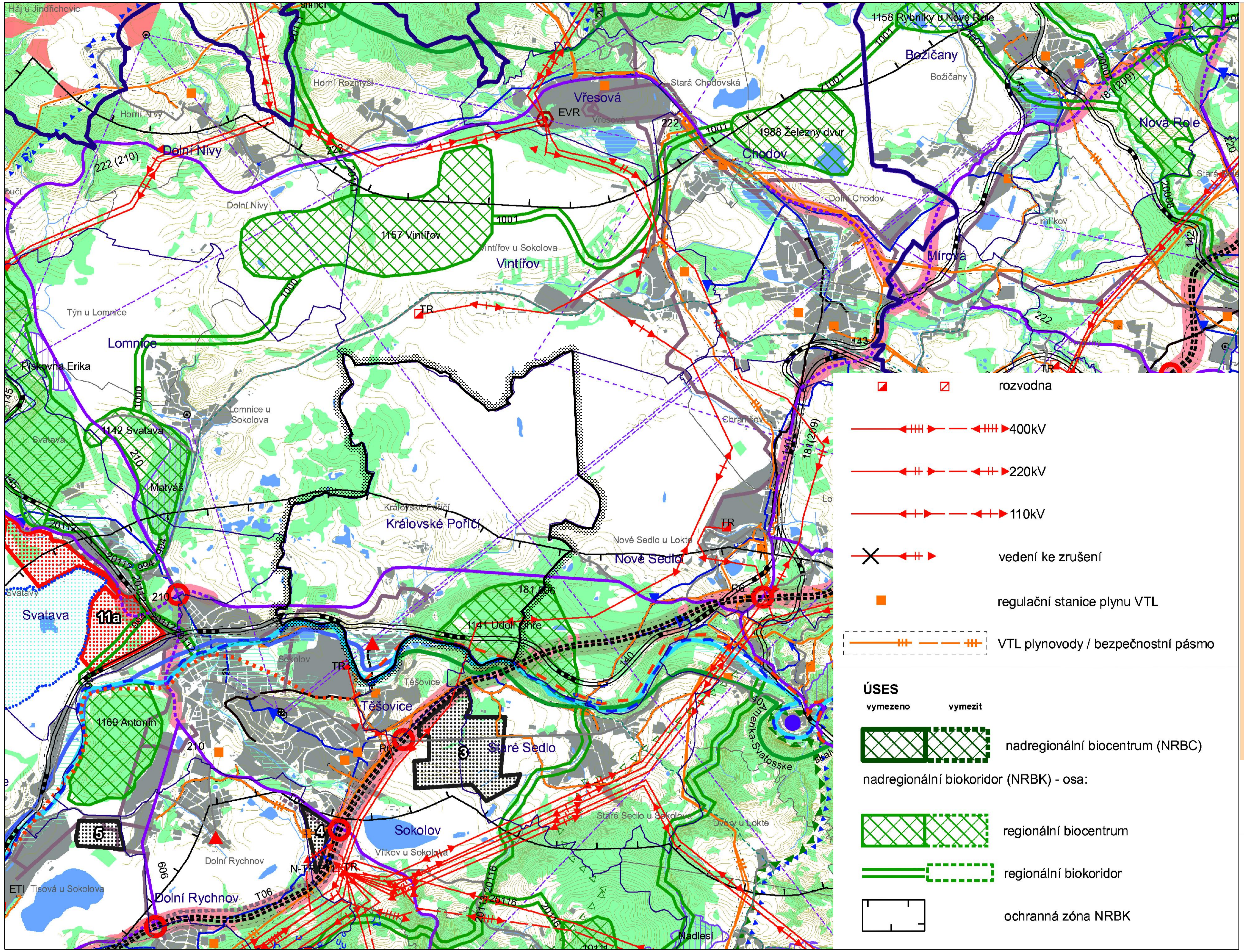

vymezení zastavěného území sídel

les a plochy vysoké nelesní zeleně

hranice kraje

hranice okresu

hranice ORP

hranice obce

hranice katastru

hranice vojenského újezdu

ochranné pásmo vojenského újezdu

VODNÍ TOKY, PODZEMNÍ VODY

CHOPAV

záplavové území Q100

vodní plochy a toky

101 výhledové vodní nádrže - limit využití území

OP vodního zdroje I.stupně

OP vodního zdroje II.stupně

OP vodního zdroje - nerozlišeno

ROZVOJOVÉ PLOCHY NADMÍSTNÍHO VÝZNAMU

návrh

7 komerční, hospodářské a výrobní plochy

11b cestovního ruchu, rekreace a sportu

chráněná krajinná oblast stav / záměr

národní přírodní rezervace

národní přírodní památka

NATURA 2000

ptačí oblast

významná evropská lokalita

SILNIČNÍ DOPRAVA

stav návrh

rychlostní komunikace

silnice I. třídy (čtyřpruh)

silnice I. třídy

silnice II. třídy

vybrané přeložky III. třídy

rozšíření rychlostní silnice na čtyřpruh

rozšíření I. třídy na čtyřpruh

OP rychlostních komunikací

mimoúrovňová křižovatka

koridory pro dopravní stavby

ŽELEZNIČNÍ DOPRAVA

mezinárodní

celostátní

regionální

tunel

Výřez z výkresu č. O2 ÚP - Královské Poříčí - Širší vztahy 1 : 50 000

Změna č.1 ÚP Královské Poříčí - NÁVRH

02